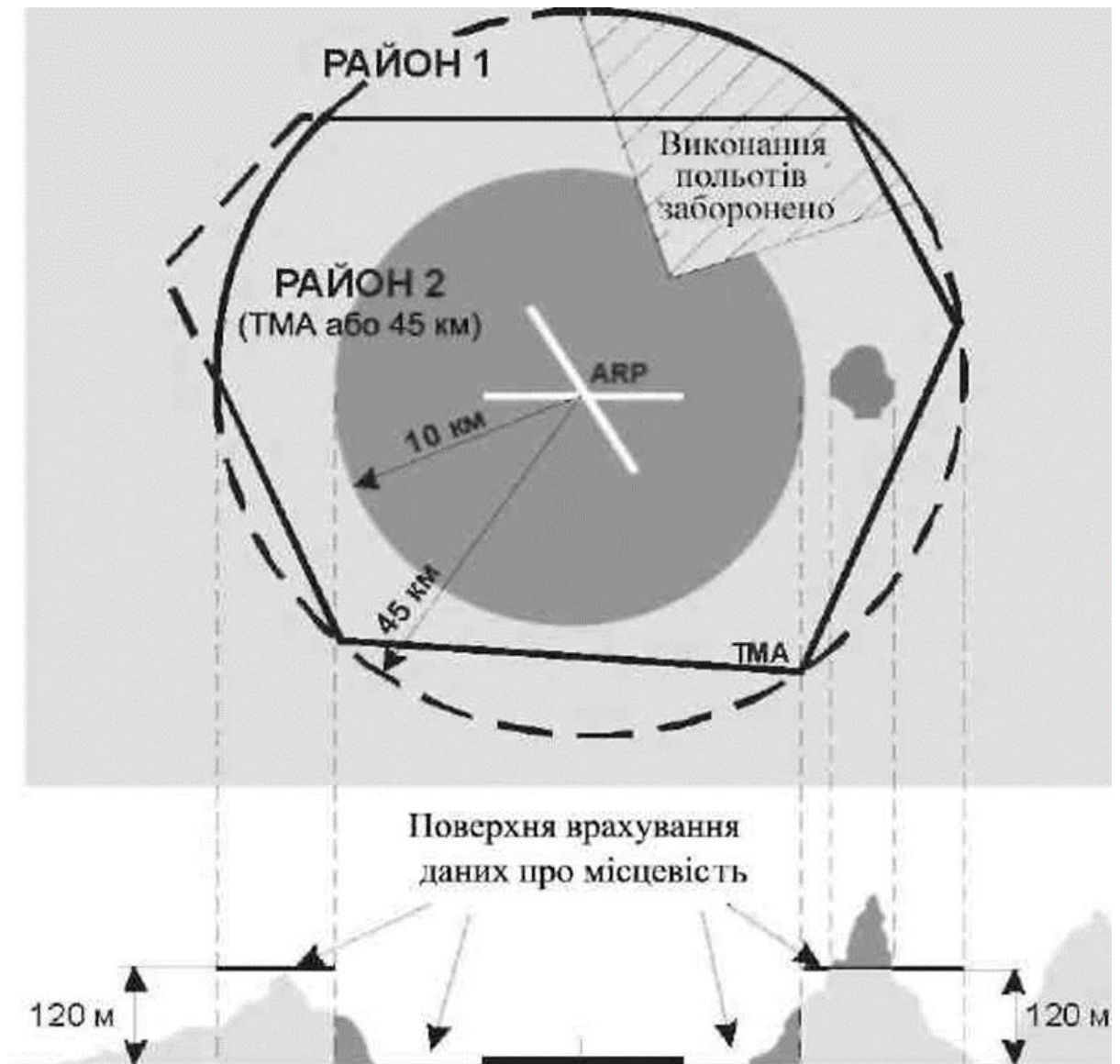


Додаток 8

до Авіаційних правил України «Правила та порядок аеронавігаційного обслуговування. Управління аеронавігаційною інформацією» (підпункту 4 пункту 7 глави 3 розділу V)

ОПИС РАЙОНІВ ЩОДО ДАНИХ ПРО МІСЦЕВІСТЬ І ПЕРЕШКОДИ



Дані про місцевість, складені відповідно до кількісних вимог для району 1



Дані про місцевість, складені відповідно до кількісних вимог для району 2

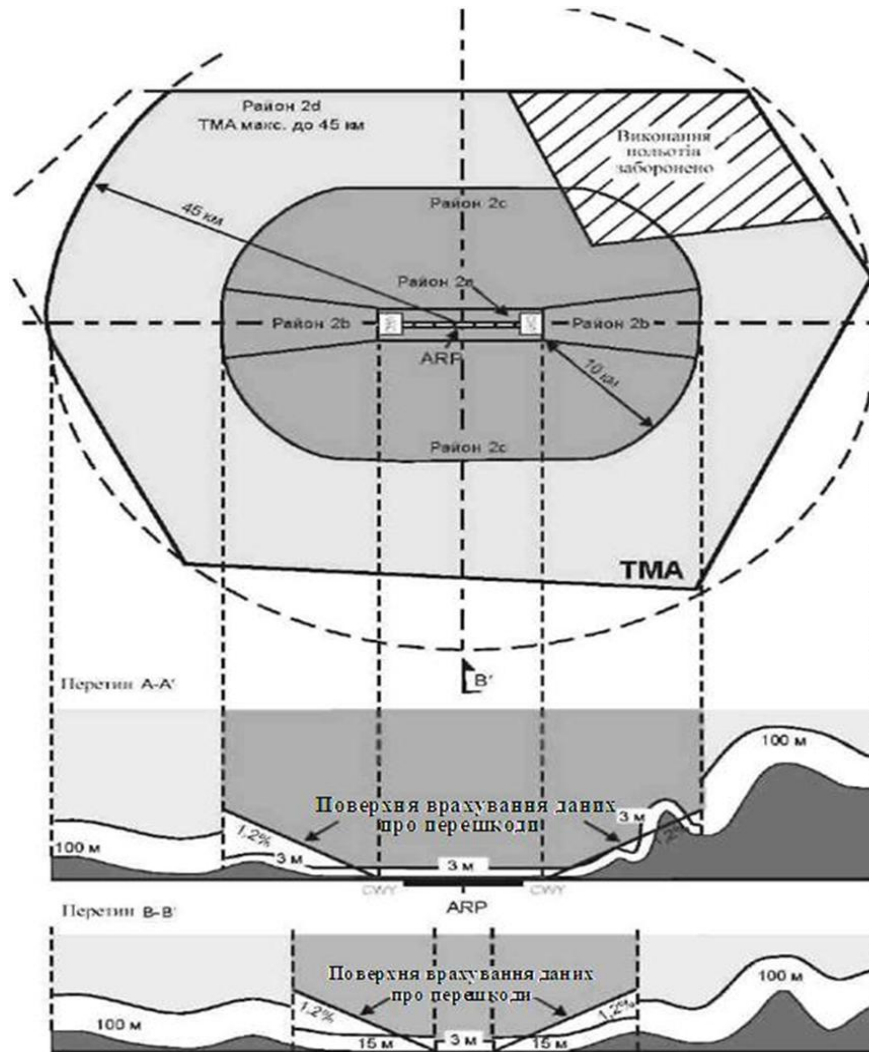
Мал. А7-1. Поверхні обліку даних про місцевість: район 1 і район 2

1. В межах зони радіусом 10 кілометрів від ARP дані про місцевість відповідають кількісним вимогам для району 2.

2. У зоні між окружністю радіусом 10 кілометрів і кордоном ТМА або окружністю радіусом 45 кілометрів (в залежності від того, що є меншим), дані про місцевість, що перевищує горизонтальну площину, розміщену на 120 метрів вище найменшого перевищення RWY, відповідають кількісним вимогам для району 1.

3. У зоні між окружністю радіусом 10 км і кордоном ТМА або окружністю радіусом 45 кілометрі (в залежності від того, що є меншим), дані про місцевість, що не перевищує горизонтальну площину, розміщену на 120 метрів вище найменшого перевищення ЗПС, відповідають кількісним вимогам для району 1.

4. У тих зонах району 2, де виробництво польотів заборонено внаслідок дуже високої місцевості або інших місцевих обмежень і/або правил, дані про місцевість відповідають кількісним вимогам для району 1.

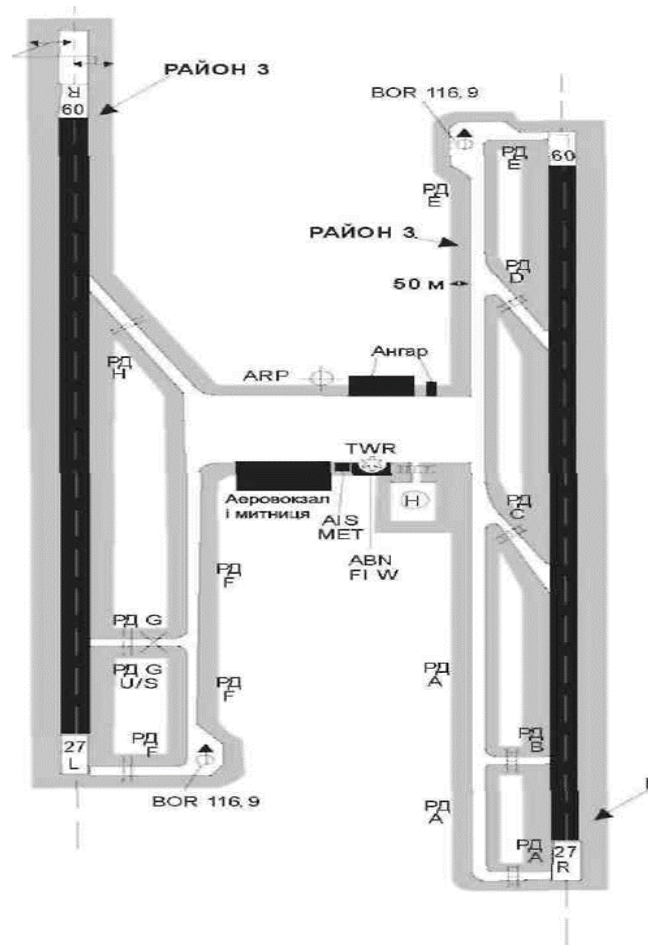


Мал. А7-2. Поверхні обліку даних про перешкоди: район 1 і район 2

1. Дані про перешкоди складаються і реєструються відповідно до кількісних вимог для району 2.

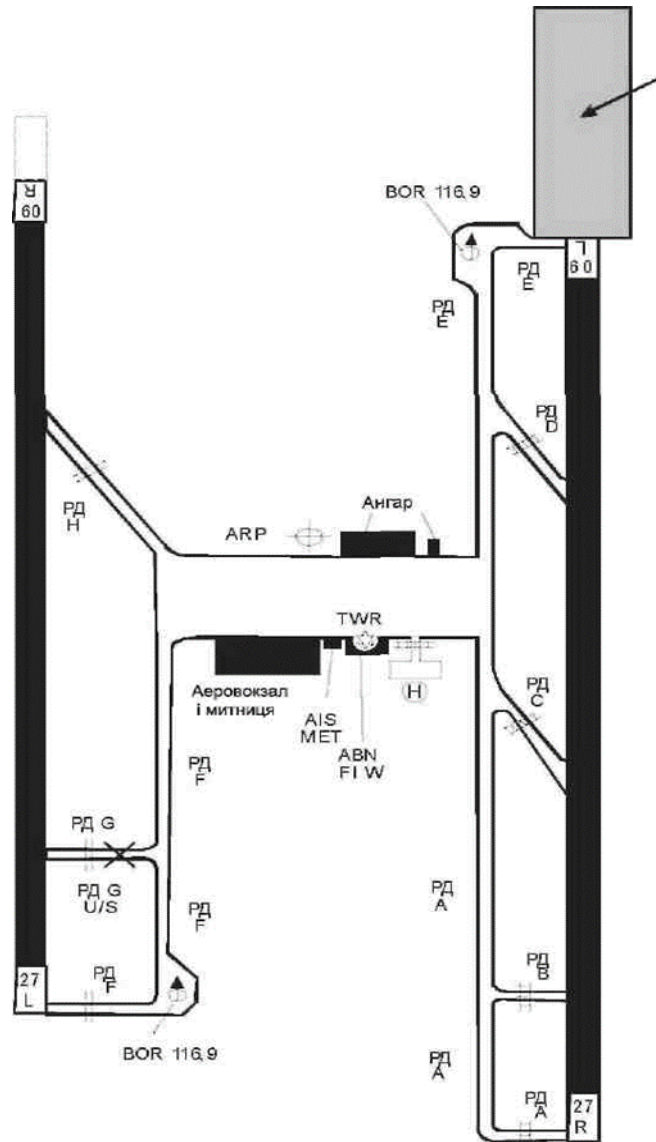
2. У тих зонах району 2, де виробництво польотів заборонено внаслідок дуже високої місцевості або інших місцевих обмежень і/або правил, дані про перешкоди складаються і реєструються відповідно до вимог для району 1.

3. В районі 1 дані про кожну перешкоду, висота якої над землею складає 100 метрів або більше, складаються і реєструються в базі даних відповідно до кількісних вимог для району 1, що наведені у додатку 1 до цих Авіаційних правил.



Мал. А7-3. Поверхня обліку даних про місцевість і перешкоди району 3

Дані про місцевість і перешкоди в районі 3 відповідають кількісним вимогам.



Мал. А7-4. Поверхня обліку даних про місцевість і перешкоди району 4

В районі 4 дані про місцевість і перешкоди відповідають кількісним вимогам, наведеним у додатку 1 до цих Авіаційних правил.

Район 4 може бути розширений відповідно до підпункту 4 пункту 3 глави 3 розділу V цих Авіаційних правил.